COMUNE DI VERONA

PROVINCIA DI VERONA

PIANO URBANISTICO ATTUATIVO "VIA SEZANO"

(Piano degli Interventi del Comune di Verona - Scheda Norma Repertorio 494)
(Istanza di validazione modifica ambito di intervento - art. 4 N.T.O. P.I.)
(Istanza di PUA del 15 giugno 2015 P.G. 171854)

PROGETTISTA ing. FRANCO MANCASSOLA

Via Pagnego, 5 - 37040 Arcole (VR)
e-mail: franco.mancassola@ordinearcoleit.it - Tel.: 045 7636056

RICHIEDENTI PERINI SERGIO F.to
Via Panthera, 7 - 37142 Verona

ORLANDI LUIGI F.to
Via L. Da Quinto, 3 - 37142 Verona

DATA 12/06/2015 | REV. 29/09/2015

SCALA 1:100 - 1:50

- [ ] ISTANZA VALIDAZIONE (art. 4 NTO P.I.)
- [x] AUTORIZZAZIONE URBANISTICA
- [ ] PERMESSO DI COSTRUIRE OO.UU.

TAVOLA **7.4**

PROGETTO EDILIZIO (RIF. ART.15 R.E.)
DISPOSIZIONI PLANIVOLUMETRICHE
PIANTE, PROSPETTI E SEZIONI EDIFICIO
RENDERING
PARTICOLARI INGRESSI PEDONALI E RECINZIONI

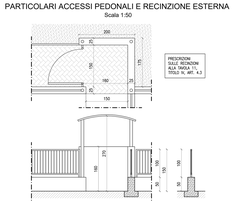
RENDERING VISTA NORD-OVEST



RENDERING VISTA SUD-EST



PARTICOLARI ACCESSI PEDONALI E RECINZIONE ESTERNA
Scala 1:50



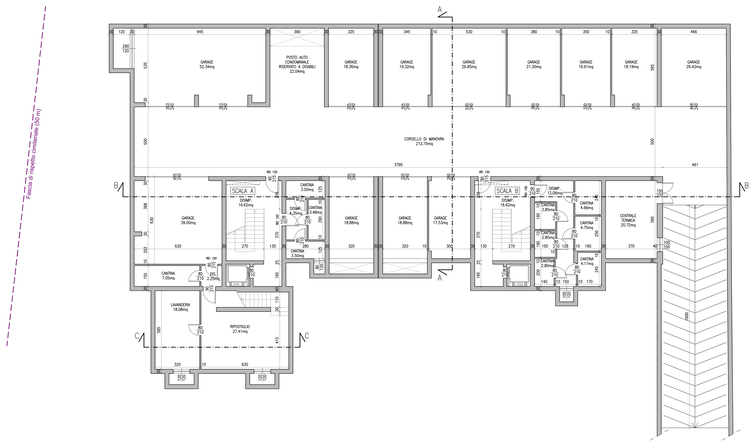
PARTICOLARI RECINZIONI INTERNE - SEZ. 1-1
Scala 1:50



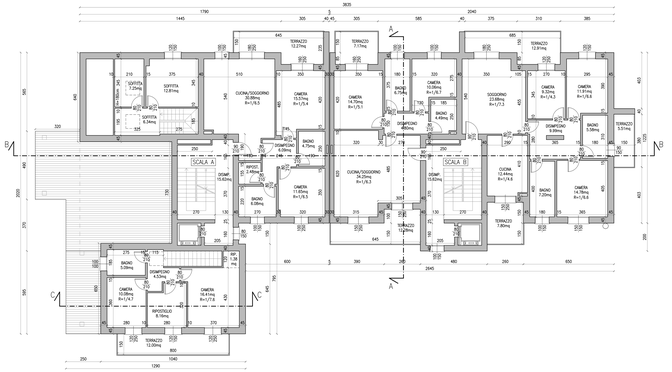
PARTICOLARI RECINZIONI INTERNE - SEZ. 2-2
Scala 1:50



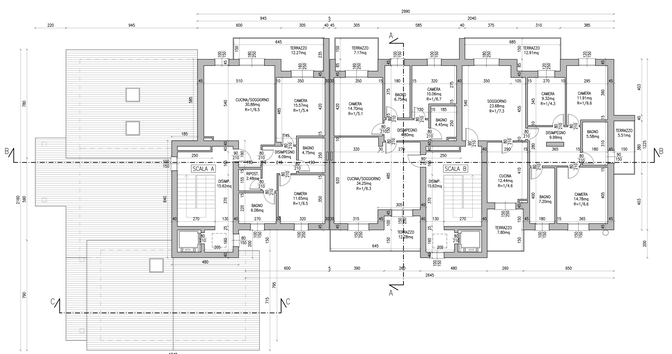
PIANTA PIANO INTERRATO
Scala 1:100



PIANTA PIANO PRIMO
Scala 1:100



PIANTA PIANO SECONDO
Scala 1:100

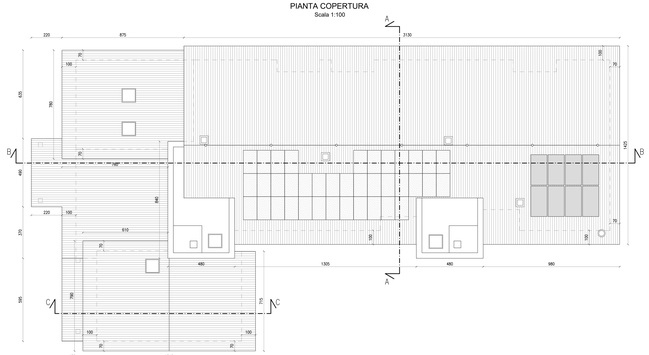


PIANTA PIANO TERRA
Scala 1:100



LEGENDA
- Fascia di rispetto cimiteriale (50 m)
- Quota altimetrica di progetto riferita alla quota di caposaldo ±0.00 (112.47 m.s.l.m.m.) (cfr. Tav. 7.1)

PIANTA COPERTURA
Scala 1:100



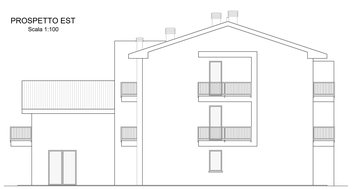
PROSPETTO SUD
Scala 1:100



PROSPETTO NORD
Scala 1:100



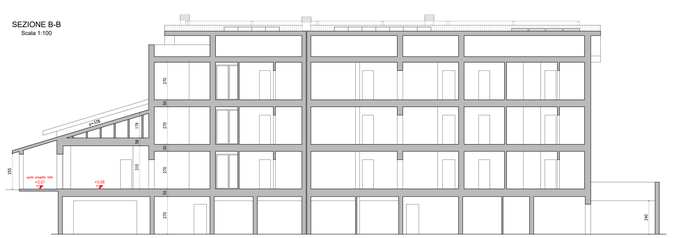
PROSPETTO EST
Scala 1:100



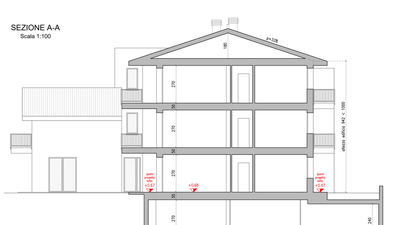
PROSPETTO OVEST
Scala 1:100



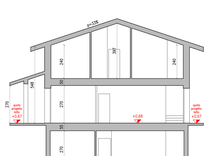
SEZIONE B-B
Scala 1:100



SEZIONE A-A
Scala 1:100



SEZIONE C-C
Scala 1:100



Archivio Andrea DESTEFANI Stella Maris in Stella/Autorizzazione Urbanistica/Definitivo Definitivo DESTEFANI.dwg - Autorizzazione Urbanistica - Tav. 7.4 of 15.dwg